
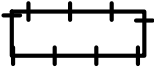















УСЛОВНЫЕ ОБОЗНАЧЕНИЯ К ПЛАНУ ФАКТИЧЕСКОГО ИСПОЛЬЗОВАНИЯ ТЕРРИТОРИИ

	ГРАНИЦА ТЕРРИТОРИИ РАЗРАБОТКИ ПРОЕКТА
	ВЫСОКИЕ, В Т.Ч. КАПИТАЛЬНЫЕ ОГРАЖДЕНИЯ
	НИЗКИЕ ОГРАЖДЕНИЯ
	ОЗЕЛЕНЕННЫЕ ЧАСТИ ТЕРРИТОРИИ
	СПОРТИВНЫЕ ПЛОЩАДКИ
	ДЕТСКИЕ ПЛОЩАДКИ
	ХОЗЯЙСТВЕННЫЕ И ПРОЧИЕ ПЛОЩАДКИ
	ТЕРРИТОРИИ ШКОЛ И ДЕТСКИХ УЧРЕЖДЕНИЙ
	ТЕРРИТОРИИ ПРОЧИХ ОРГАНИЗАЦИЙ И УЧРЕЖДЕНИЙ
	ИНЫЕ ОГОРОЖЕННЫЕ ТЕРРИТОРИИ
	ТЕРРИТОРИИ АВТОСТОЯНОК
	ВОДНЫЕ ПОВЕРХНОСТИ
	ЖИЛЫЕ, НЕЖИЛЫЕ ЗДАНИЯ, СООРУЖЕНИЯ
	НЕКАПИТАЛЬНЫЕ СТРОЕНИЯ
	ВСТРОЕННЫЕ УЧРЕЖДЕНИЯ, В Т.Ч. МАГАЗИНЫ
1	НОМЕР СТРОЕНИЯ НА ПЛАНЕ